ANEXO VI

TOPOLOGÍA DE LOS PROYECTOS



Esta página ha sido intencionalmente dejada en blanco

Topologías de los Proyectos

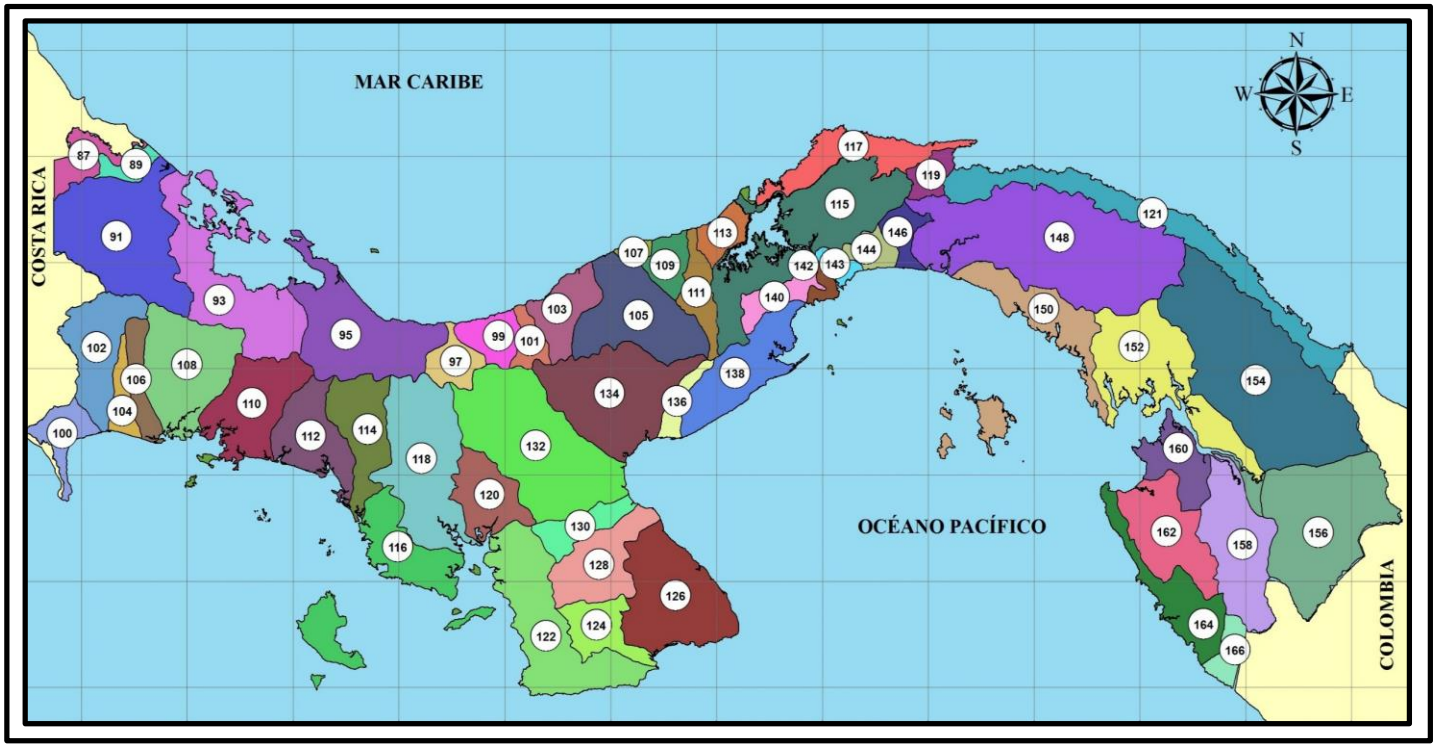

Dirección de Ingeniería

Gerencia de Planeamiento

Plan Indicativo de Generación 2026 - 2040

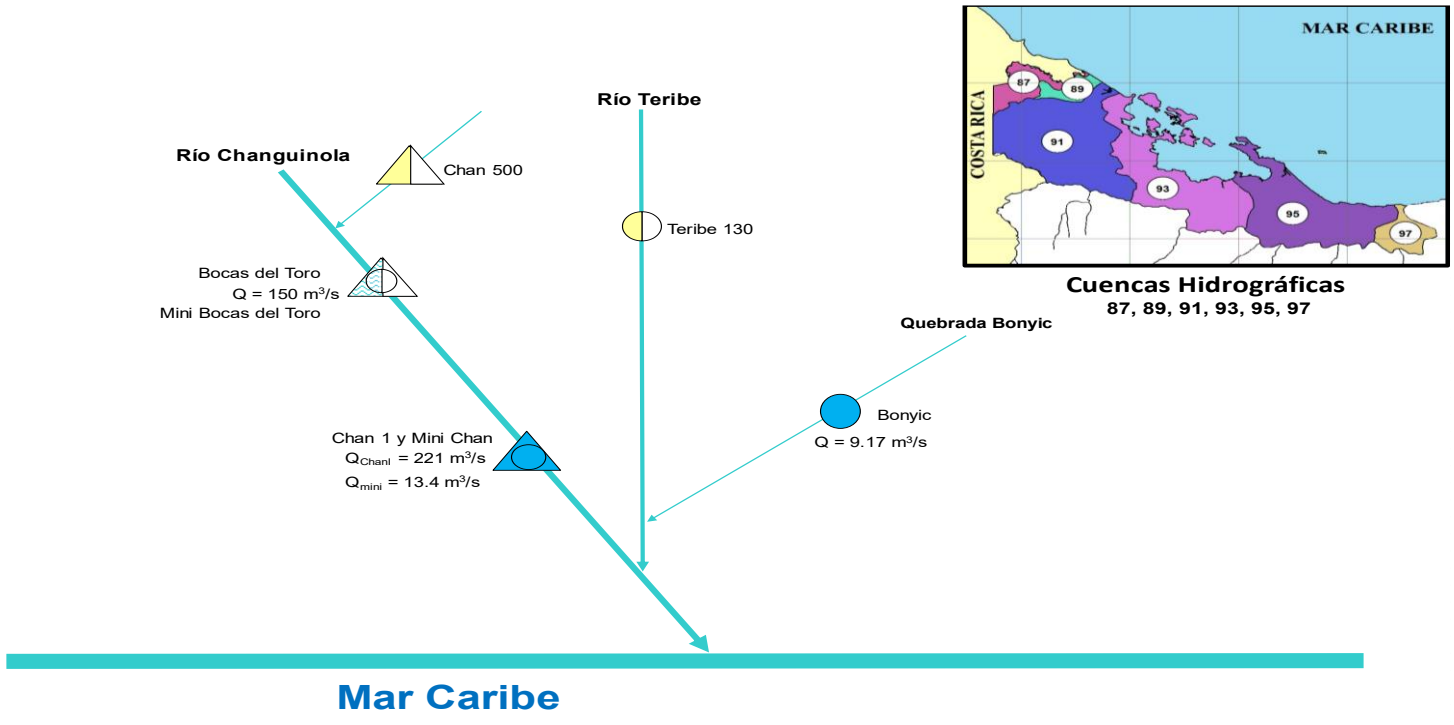

Topologías de los Proyectos

Dirección de Transmisión

Gerencia de Planeamiento

Fecha: Julio 2009
Abril 2020

Elaborado: F. Ponce
Actualizado: M. Saavedra

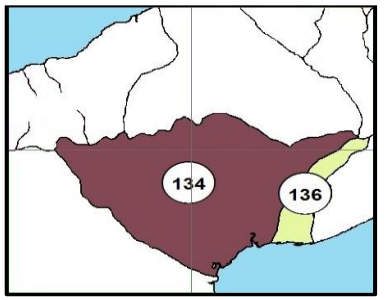

Cuencas Hidrográficas
134, 136

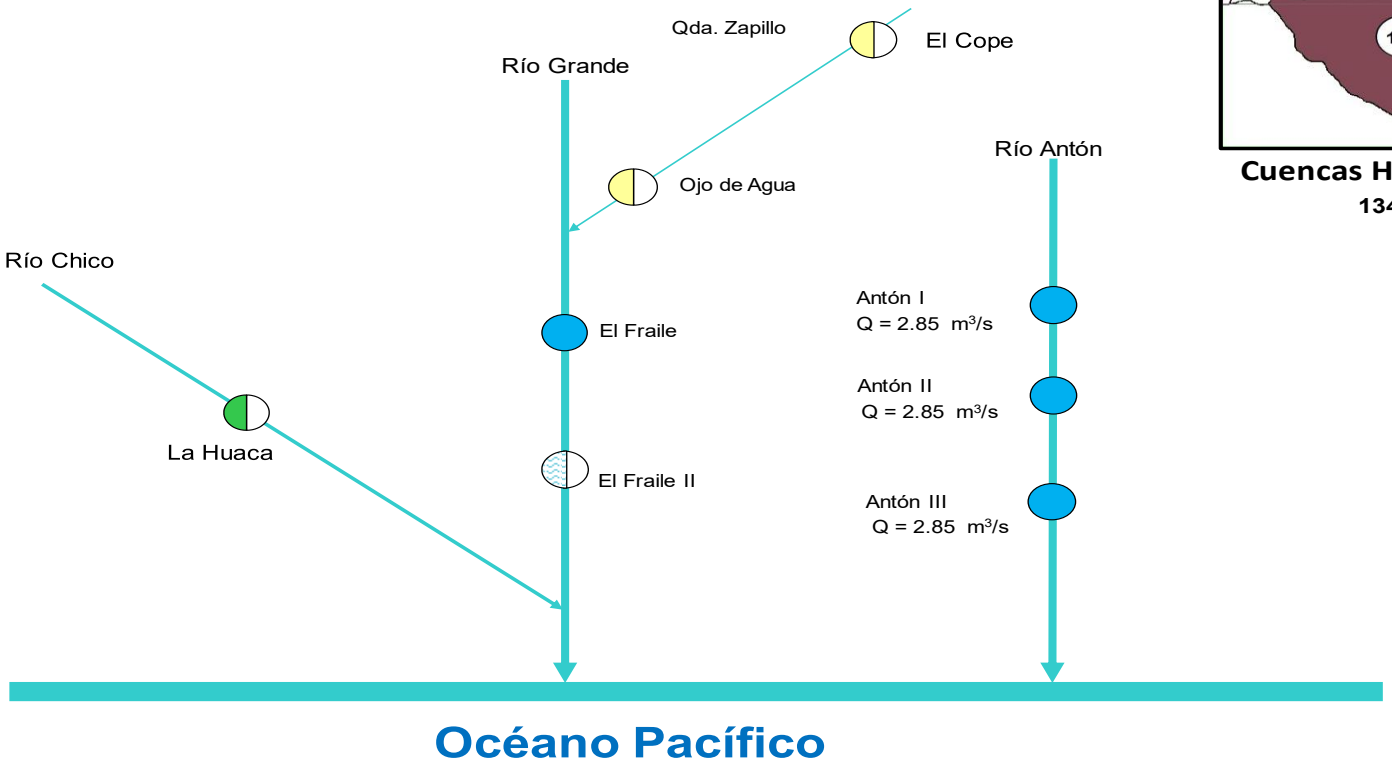

Central con Embalse Existente
Central con Embalse en Construcción
Central con Embalse Proyecto
Sitio en Estudio con Embalse

Central de Pasada Existente
Central de Pasada en Construcción
Central de Pasada Proyecto
Sitio en Estudio para Central de Pasada

Conducción
Cauce del Río

Topologías de los Proyectos

Dirección de Transmisión
Gerencia de Planeamiento

Fecha: Julio 2009
Abril 2020

Elaborado: F. Ponce
Actualizado: M. Saavedra

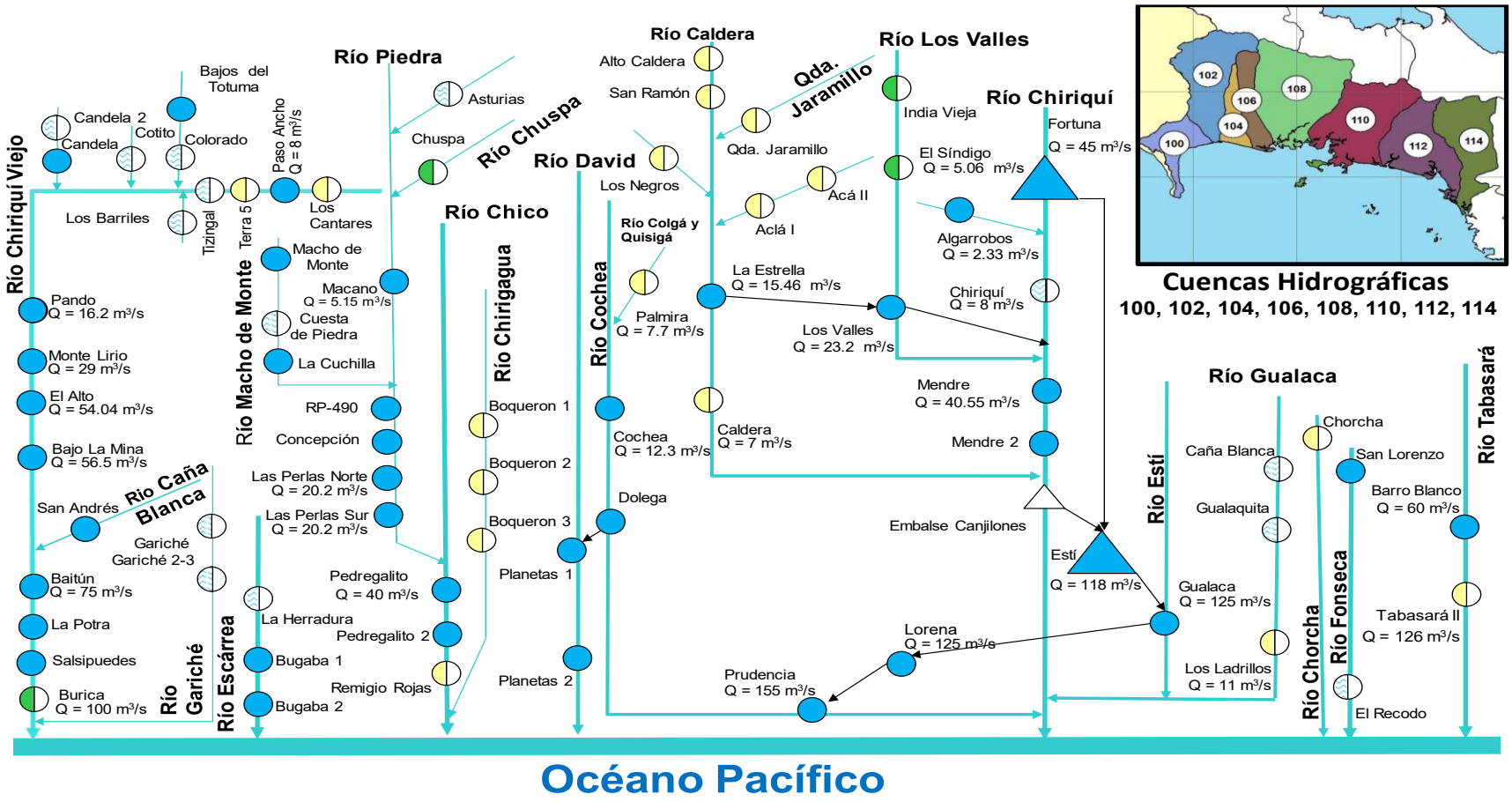
Río Piedra
Río Caldera
Río Los Valles
Río Chiriquí
Río Chuspa
Río David
Río Chico
Río Chiriquí Viejo
Río Macho de Monte
Río Chirigagua
Río Cochea
Río Gualaca
Río Caña Blanca
Río Escárrea
Río Gariché
Río Estí
Río Chorcha
Río Fonseca
Río Tabasará
Bajos del Totuma
Candela 2
Candela
Cotito
Colorado
Paso Ancho Q = 8 m³/s
Asturias
Chuspa
Alto Caldera
San Ramón
Qda. Jaramillo
India Vieja
Fortuna Q = 45 m³/s
Qda. Jaramillo
El Síndigo Q = 5.06 m³/s
Acá II
Aclá I
Los Barriles
Tizingal
Terra 5
Los Cantares
Los Negros
Río Colgá y Quisigá
Algarrobos Q = 2.33 m³/s
Macho de Monte
Macano Q = 5.15 m³/s
Cuesta de Piedra
La Cuchilla
La Estrella Q = 15.46 m³/s
Chiriquí Q = 8 m³/s
Pando Q = 16.2 m³/s
Monte Lirio Q = 29 m³/s
El Alto Q = 54.04 m³/s
Palmira Q = 7.7 m³/s
Los Valles Q = 23.2 m³/s
RP-490
Boqueron 1
Mendre Q = 40.55 m³/s
Concepción
Boqueron 2
Cochea Q = 12.3 m³/s
Caldera Q = 7 m³/s
Mendre 2
Bajo La Mina Q = 56.5 m³/s
Las Perlas Norte Q = 20.2 m³/s
Dolega
Caña Blanca
Chorcha
San Lorenzo
Barro Blanco Q = 60 m³/s
San Andrés
Las Perlas Sur Q = 20.2 m³/s
Boqueron 3
Embalse Canjilones
Gualaquita
Gariché
Gariché 2-3
Planetas 1
Estí Q = 118 m³/s
Gualaca Q = 125 m³/s
Tabasará II Q = 126 m³/s
Baitún Q = 75 m³/s
Pedregalito Q = 40 m³/s
La Herradura
Pedregalito 2
Lorena Q = 125 m³/s
La Potra
Bugaba 1
Planetas 2
Los Ladrillos Q = 11 m³/s
Salsipuedes
Remigio Rojas
Prudencia Q = 155 m³/s
Burica Q = 100 m³/s
Bugaba 2
El Recodo
Océano Pacífico
Central con Embalse Existente
Central con Embalse en Construcción
Central con Embalse Proyecto
Sitio en Estudio con Embalse
Central de Pasada Existente
Central de Pasada en Construcción
Central de Pasada Proyecto
Sitio en Estudio para Central de Pasada
Conducción
Cauce del Río
Embalse Existente
Cuencas Hidrográficas
100, 102, 104, 106, 108, 110, 112, 114
Topologías de los Proyectos
Dirección de Transmisión
Gerencia de Planeamiento
Fecha: Julio 2009
Abril 2020
Elaborado: F. Ponce
Actualizado: M. Saavedra

Ríos David, Cochea, Caldera, Los Valles Chiriquí, Estí,Gualaca, Chorcha, Fonseca y Tabasará

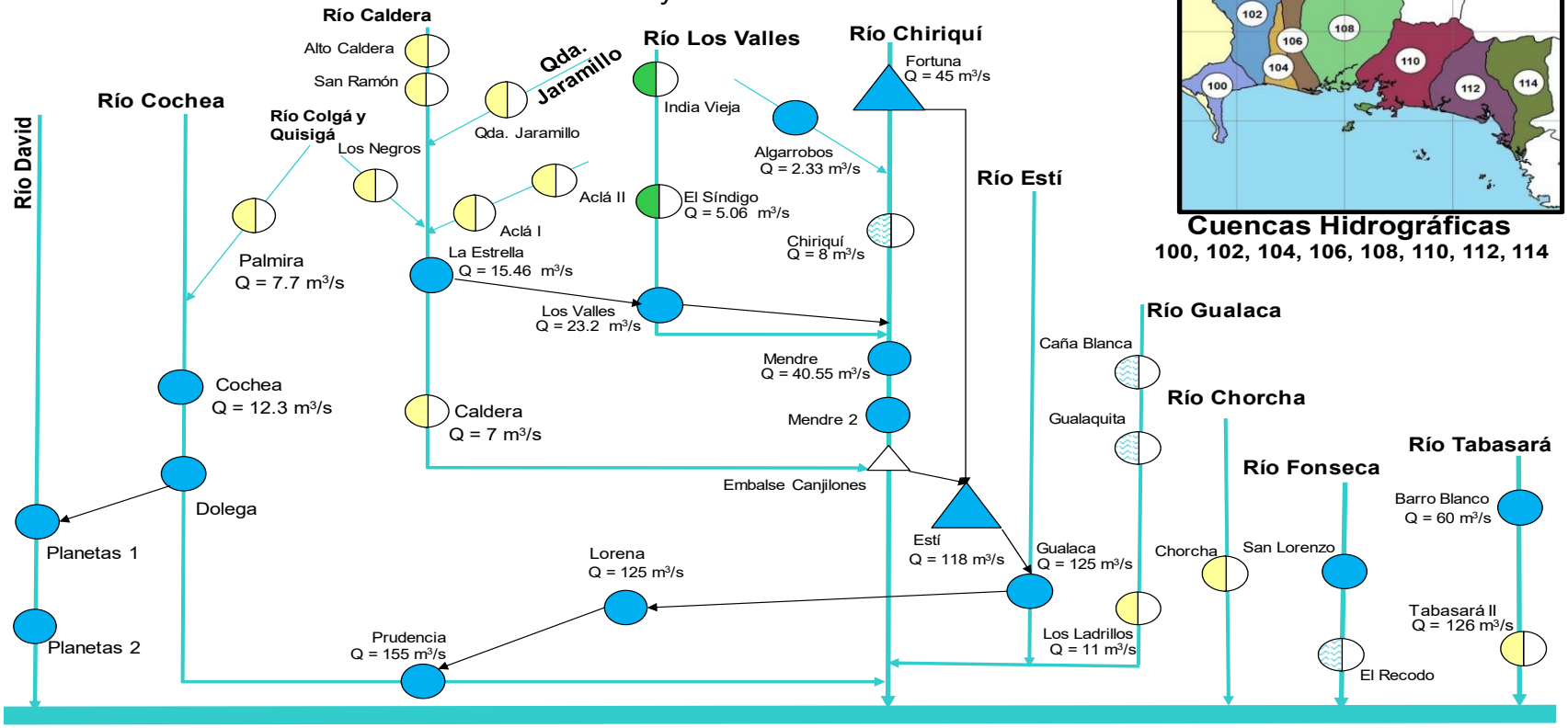

Cuencas Hidrográficas
100, 102, 104, 106, 108, 110, 112, 114

- Central con Embalse Existente
- Central con Embalse en Construcción
- Central con Embalse Proyecto
- Sitio en Estudio con Embalse
- Central de Pasada Existente
- Central de Pasada en Construcción
- Central de Pasada Proyecto
- Sitio en Estudio para Central de Pasada
- Conducción
- Cauce del Río
- Embalse Existente

Topologías de los Proyectos

Dirección de Transmisión
Gerencia de Planeamiento

Fecha: Julio 2009
Abril 2020

Elaborado: F. Ponce
Actualizado: M. Saavedra

Rios chuspa, Macho de Monte, Piedra, Chico, Chirigagua y Escárrea

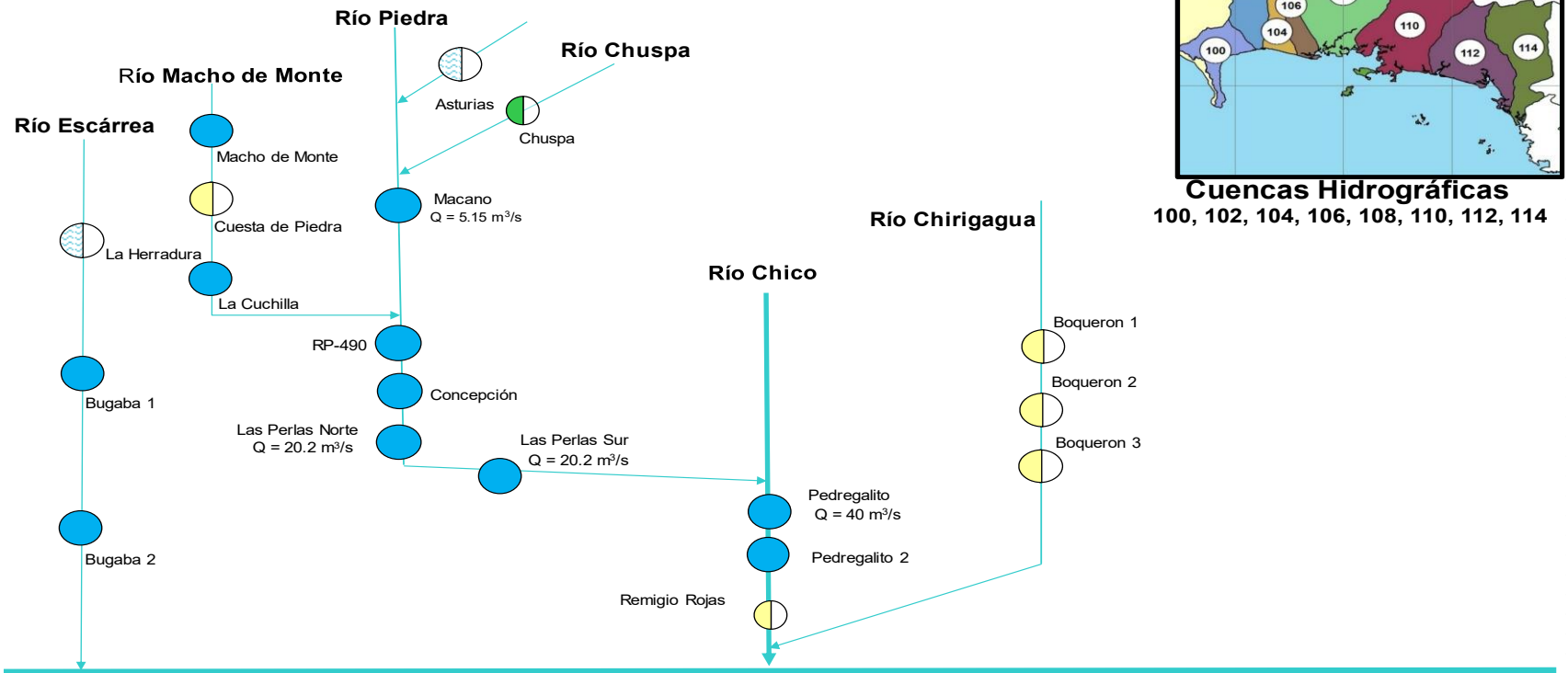

Cuencas Hidrográficas
100, 102, 104, 106, 108, 110, 112, 114

Central con Embalse Existente
Central con Embalse en Construcción
Central con Embalse Proyecto
Sitio en Estudio con Embalse

Central de Pasada Existente
Central de Pasada en Construcción
Central de Pasada Proyecto
Sitio en Estudio para Central de Pasada

Conducción
Cauce del Río
Embalse Existente

Topologías de los Proyectos

Dirección de Transmisión
Gerencia de Planeamiento

Fecha: Julio 2009
Abril 2020

Elaborado: F. Ponce
Actualizado: M. Saavedra

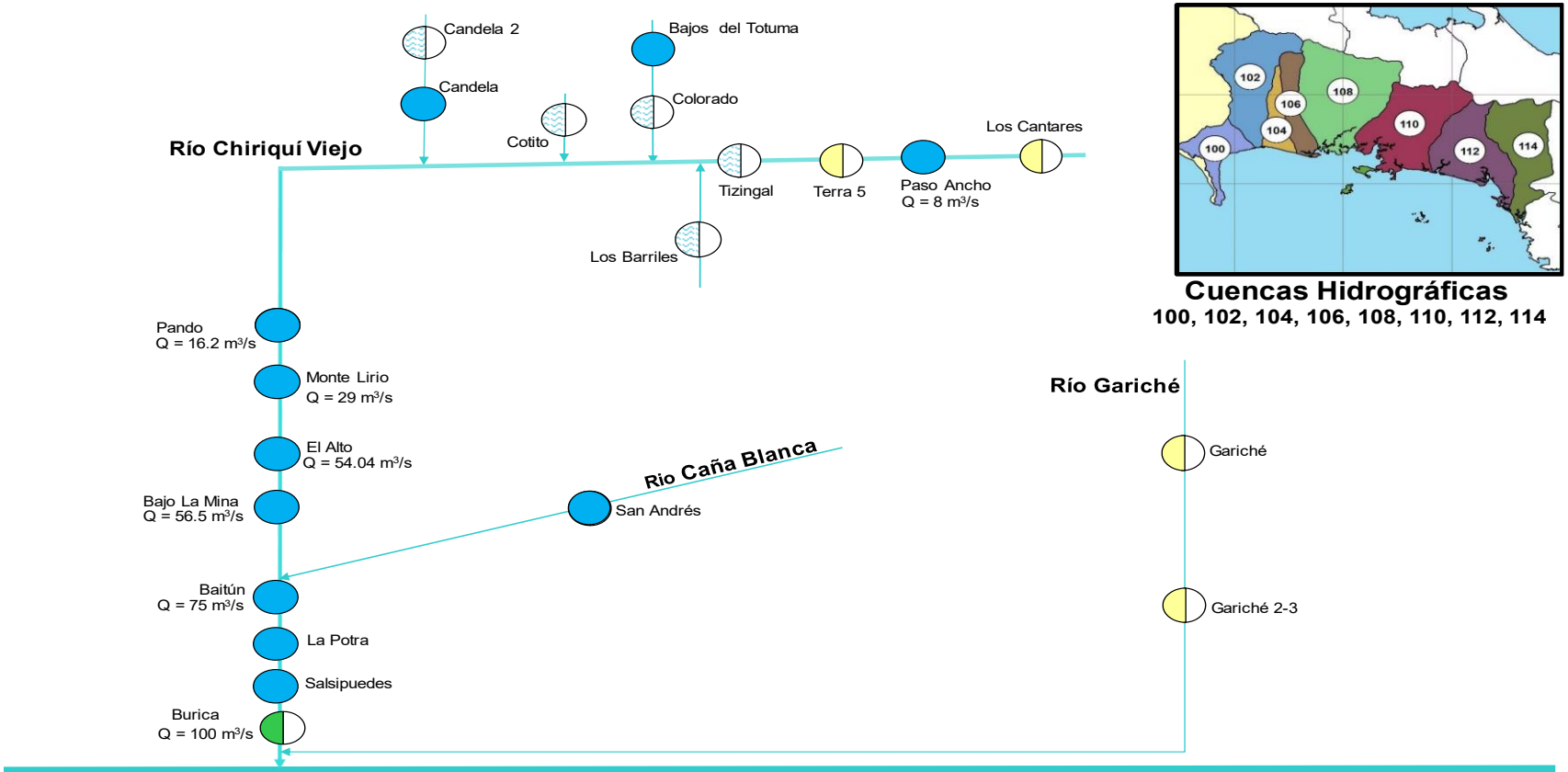

Cuencas Hidrográficas
100, 102, 104, 106, 108, 110, 112, 114

- Central con Embalse Existente
- Central con Embalse en Construcción
- Central con Embalse Proyecto
- Sitio en Estudio con Embalse
- Central de Pasada Existente
- Central de Pasada en Construcción
- Central de Pasada Proyecto
- Sitio en Estudio para Central de Pasada
- Conducción
- Cauce del Río
- Embalse Existente

Topologías de los Proyectos

Dirección de Transmisión

Gerencia de Planeamiento

Fecha: Julio 2009 Elaborado: F. Ponce
Mayo 2018 Actualizado: M. Saavedra

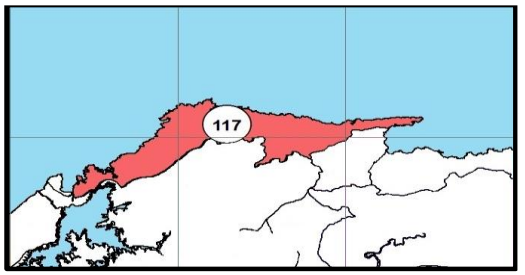

Cuenca Hidrográfica
117

Río Piedras

Piedra
Q = 2.4 m^3/s

Mar Caribe

- Central con Embalse Existente
- Central con Embalse en Construcción
- Central con Embalse Proyecto
- Sitio en Estudio con Embalse
- Central de Pasada Existente
- Central de Pasada en Construcción
- Central de Pasada Proyecto
- Sitio en Estudio para Central de Pasada
- Conducción
- Cauce del Río

Topologías de los Proyectos

Dirección de Transmisión
Gerencia de Planeamiento

Fecha: Julio 2009
Abril 2020

Elaborado: F. Ponce
Actualizado: M. Saavedra

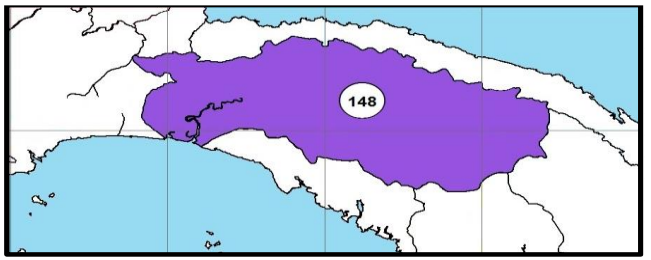

Cuenca Hidrográfica
148

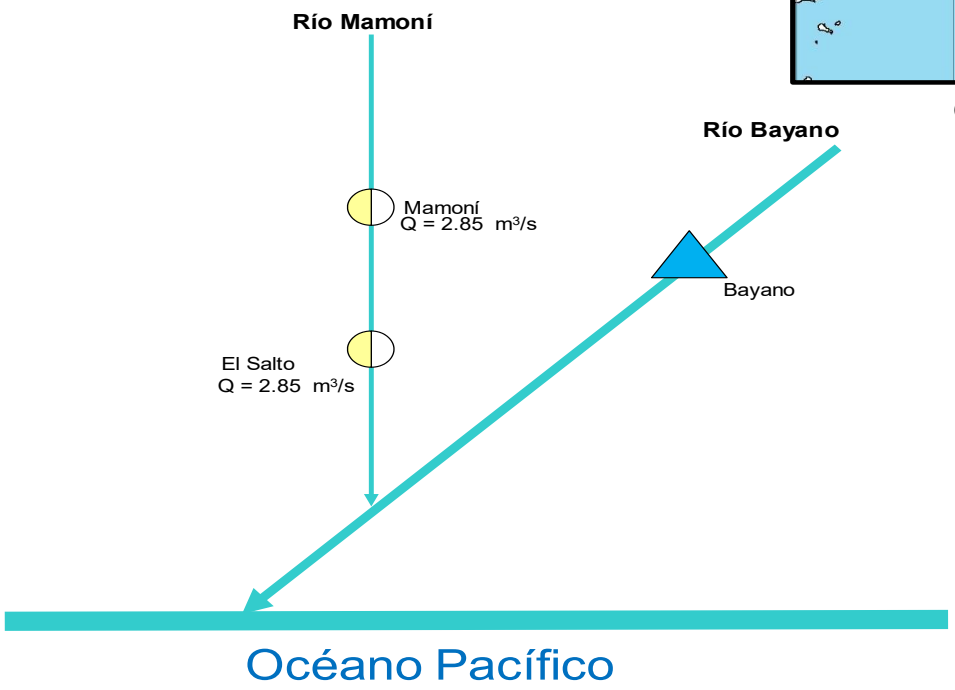

Central con Embalse Existente
Central con Embalse en Construcción
Central con Embalse Proyecto
Sitio en Estudio con Embalse

Central de Pasada Existente
Central de Pasada en Construcción
Central de Pasada Proyecto
Sitio en Estudio para Central de Pasada

Conducción
Cauce del Río

Topologías de los Proyectos

Dirección de Transmisión
Gerencia de Planeamiento

Fecha: Julio 2009
Abril 2020

Elaborado: F. Ponce
Actualizado: M. Saavedra

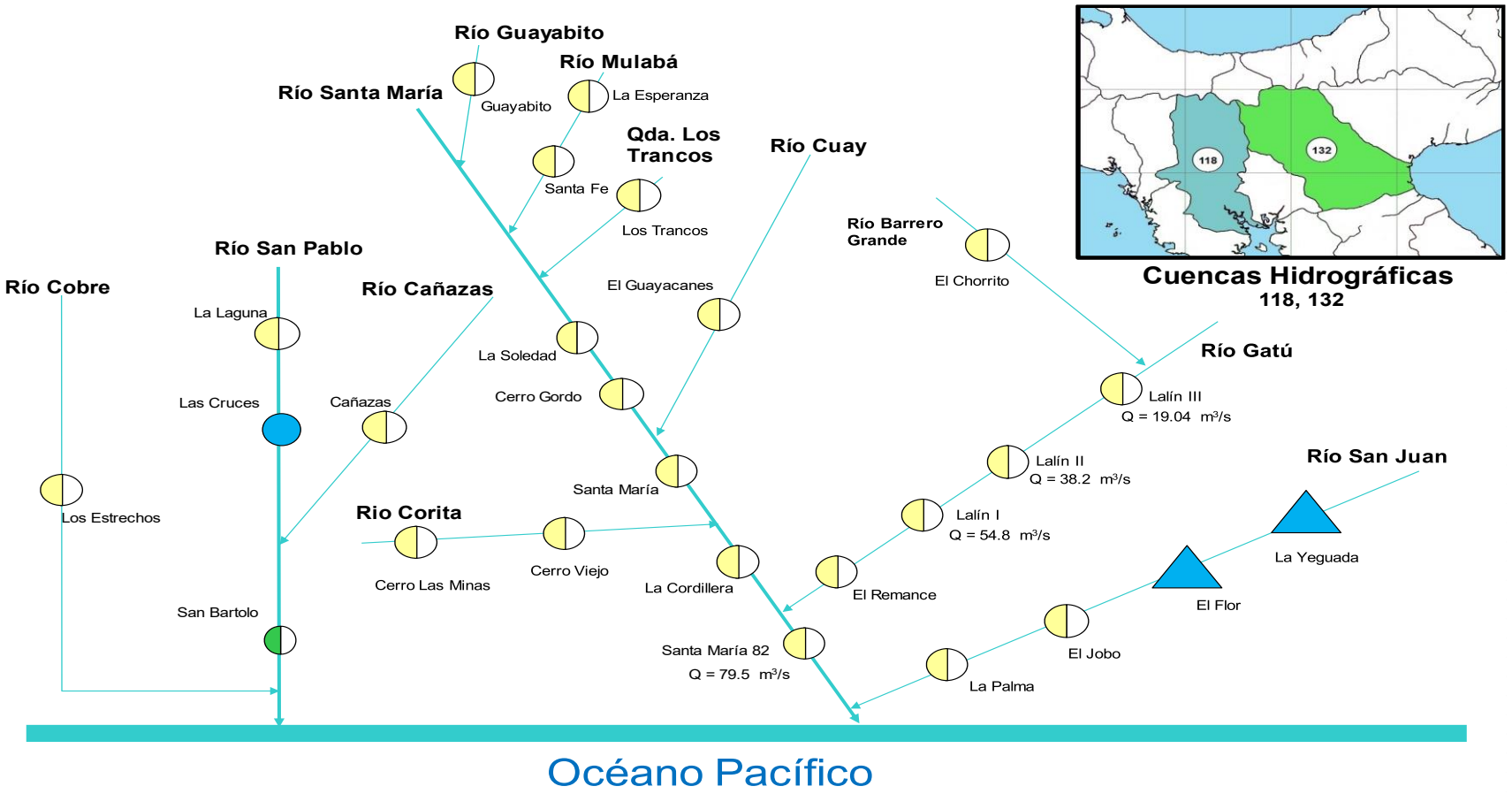

Cuencas Hidrográficas
118, 132

- Central con Embalse Existente
- Central con Embalse en Construcción
- Central con Embalse Proyecto
- Sitio en Estudio con Embalse
- Central de Pasada Existente
- Central de Pasada en Construcción
- Central de Pasada Proyecto
- Sitio en Estudio para Central de Pasada
- Conducción
- Cauce del Río

Topologías de los Proyectos

Dirección de Transmisión
Gerencia de Planeamiento

Fecha: Julio 2009
Abril 2020

Elaborado: F. Ponce
Actualizado: M. Saavedra